

МЭРИЯ ГОРОДА НОВОСИБИРСКА
ПОСТАНОВЛЕНИЕ

От 09.11.2021

№ 3910

Об установлении публичного сервитута на земельные участки в Советском районе

В соответствии со статьей 23 Земельного кодекса Российской Федерации, Федеральным законом от 06.10.2003 № 131-ФЗ «Об общих принципах организации местного самоуправления в Российской Федерации», руководствуясь Уставом города Новосибирска, ПОСТАНОВЛЯЮ:

1. Установить публичный сервитут на неопределенный срок в целях прохода, проезда через земельные участки в Советском районе, указанные в приложении 1 к настоящему постановлению, в границах согласно приложению 2 к настоящему постановлению.

2. Департаменту земельных и имущественных отношений мэрии города Новосибирска:

2.1. Обеспечить проведение государственной регистрации публичного сервитута на земельные участки, указанные в приложении 1 к настоящему постановлению, в Управлении Федеральной службы государственной регистрации, кадастра и картографии по Новосибирской области.

2.2. Разместить постановление на официальном сайте города Новосибирска в информационно-телекоммуникационной сети «Интернет».

3. Департаменту информационной политики мэрии города Новосибирска обеспечить опубликование постановления.

4. Контроль за исполнением постановления возложить на главу администрации Советского района города Новосибирска, начальника департамента земельных и имущественных отношений мэрии города Новосибирска.

Мэр города Новосибирска

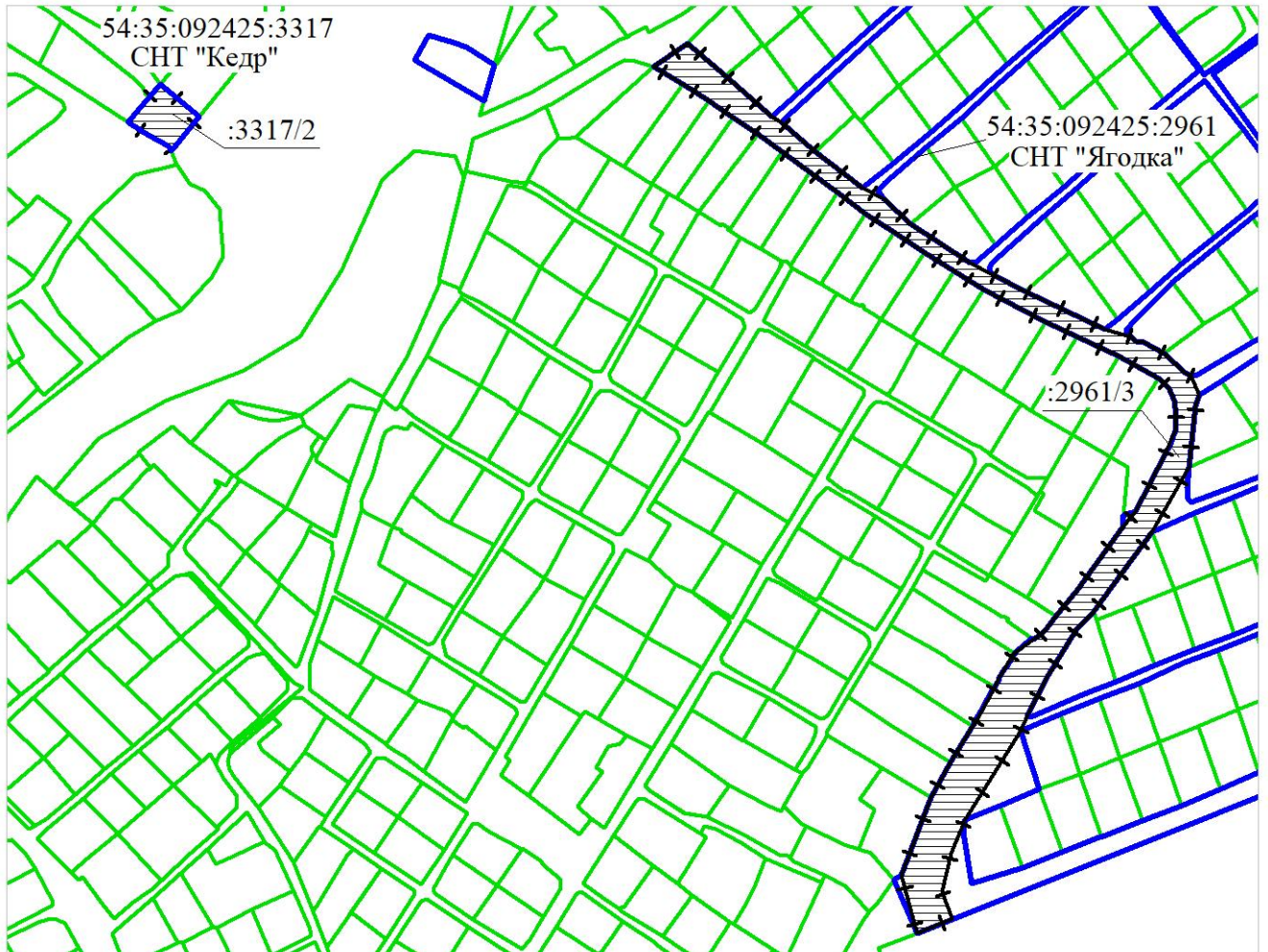
А. Е. Локоть

Приложение 1
к постановлению мэрии
города Новосибирска
от 09.11.2021 № 3910

ПЕРЕЧЕНЬ
земельных участков в Советском районе, обремененных
публичным сервитутом




№ п/п	Кадастровый номер земельного участка	Учетный номер части	Площадь части, кв. м	Адрес земельного участка (местоположение)
1	2	3	4	5
1	54:35:092425:2961	3	5666	Установлено относительно ориентира, расположенного в границах участка. Ориентир – садоводческое некоммерческое товарищество «Ягодка». Адрес ориентира: Российская Федерация, Новосибирская область, город Новосибирск, садоводческое некоммерческое товарищество «Ягодка»
2	54:35:092425:3317	2	400	Российская Федерация, Новосибирская область, город Новосибирск, садоводческое некоммерческое товарищество «Кедр»

СХЕМА
земельных участков Советском районе, обремененных
публичным сервитутом



Масштаб 1:3000

Условные обозначения

-  границы земельных участков, существующих в государственном кадастре недвижимости
 -  граница земельного участка, обремененного публичным сервитутом
 -  граница части земельного участка, на которую распространяется сфера действия публичного сервитута
- 54:35:092425:2961 кадастровый номер земельного участка
- :2961/3 учетный номер части земельного участка